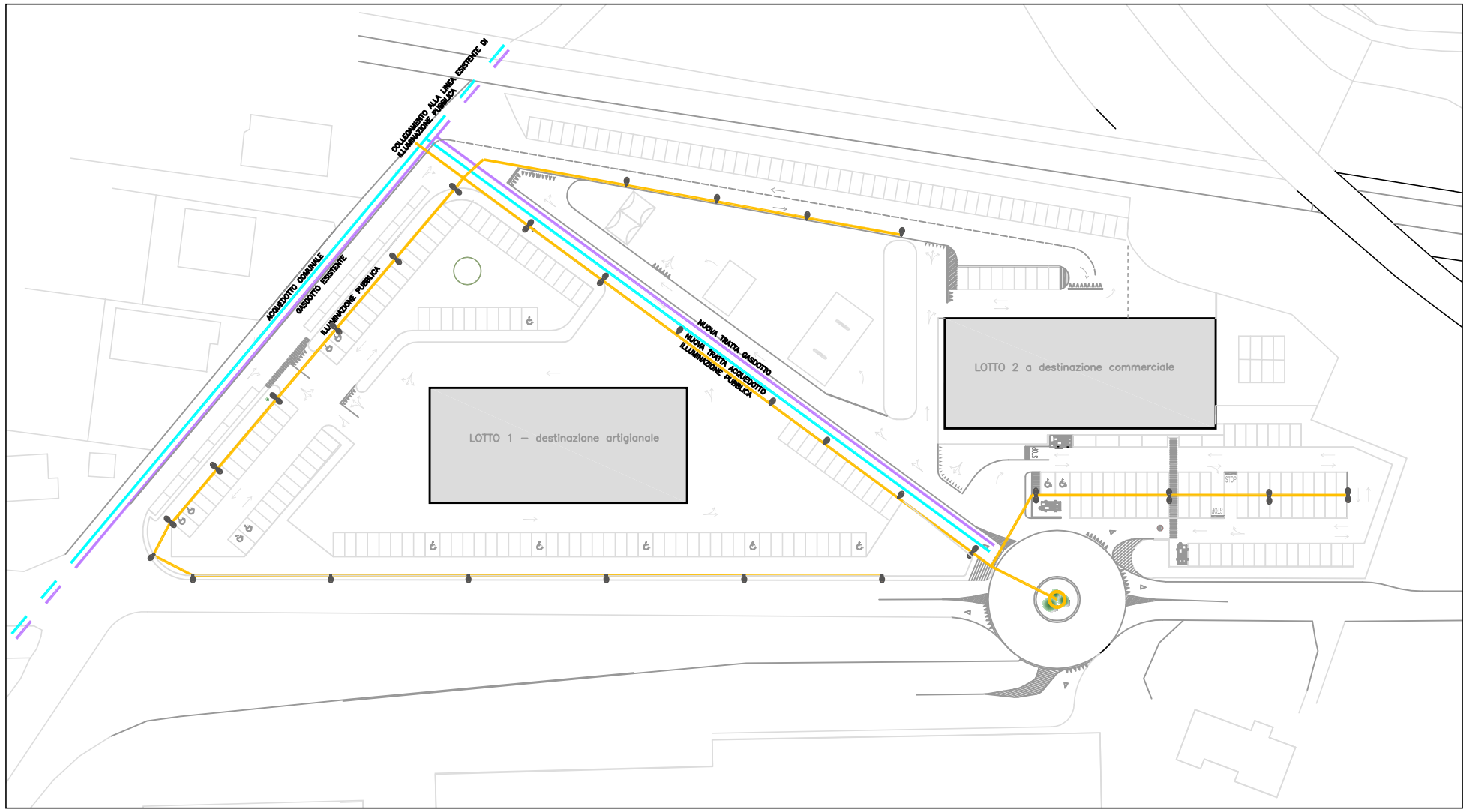


TRACCIAMENTO URBANIZZAZIONI PRIMARIE (ILLUMINAZIONE PUBBLICA , ACQUEDOTTO, GAS)
SCALA 1:500

## L E G E N D A

rete illuminazione pubblica
**N.B. il tracciamento, con l'indicazione dei corretti corpi illuminanti nel numero e nella potenza, sarà oggetto di successivo progetto illuminotecnico esecutivo.**

lampione (dettaglio "A")
torre faro (dettaglio "B")
rete acquedotto
rete GAS (dettaglio "C")

## DETTAGLIO "A"

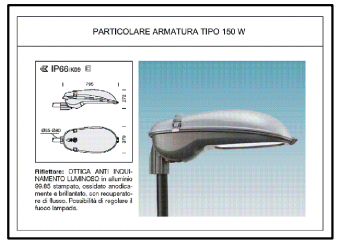


## DETTAGLIO "B"

## DETTAGLIO "C"

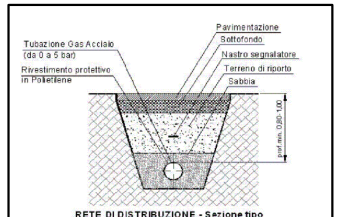


PROVINCIA DI TORINO

COMUNE DI MONTANARO

GEM S.r.l.
Corso Italia 4/2 - 17100 - Savona
P.iva - CF - nr iscrizione CCIAA 01385980097 -tel/fax: 0174.701174

14/04/13 - RISPOSTA ALLE RICHIESTE DI INTEGRAZIONI DEL 21/02/2013
04/10/12 - PROPOSTA PRELIMINARE

PROGETTO GUIDA
AREA D3 - AREA MISTA ARTIGIANALE E COMMERCIALE

scala: 1/500
data: gen 13
Tav. n°: 4.2

# URBANIZZAZIONE PRIMARIA: RETE GAS ILLUMINAZIONE PUBBLICA E PRIVATA , ACQUEDOTTO

progettisti:
**Ing. Enrico Ronzano**
Via sottoforre 30, Cengio (SV) - Tel +39.339.4884467
**Arch. Mario Vittorio Oneto**
Via I. Frugoni 19, Genova (GE) - Tel/Fax 010.587.000