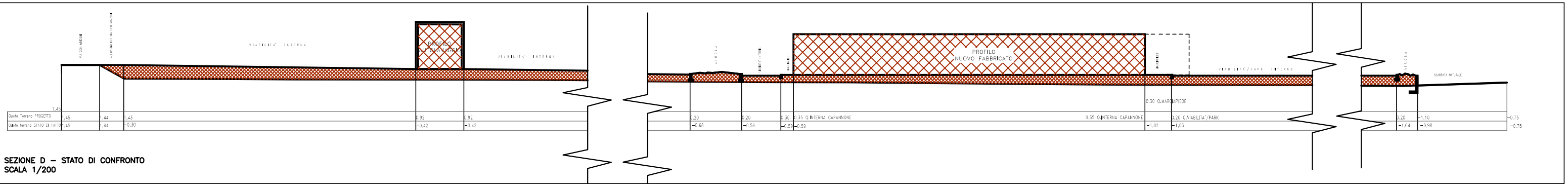

Quota Terreno PROGETTO	1,45	1,44	1,43			0,92	0,92			0,20	0,20	0,30	0,35		0,35		0,20		0,20	-1,10	-0,75
Quota terreno STATO DI FATTO	1,45	1,44	-0,30			-0,42	-0,42			-0,68	-0,59	-0,59	-0,59			-1,02	-1,05		-1,04	-0,98	-0,75

SEZIONE D – STATO DI CONFRONTO
SCALA 1/200

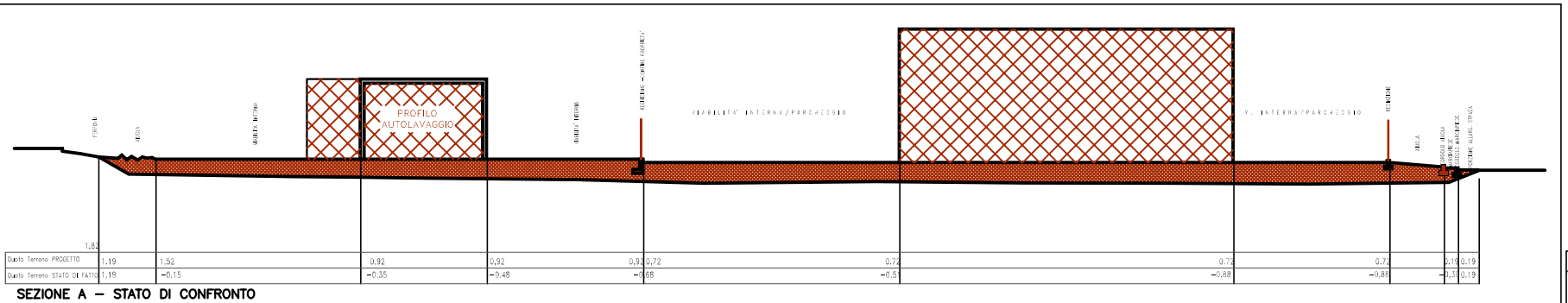

Quota Terreno PROGETTO	1,82	1,19	1,52		0,92		0,92	0,92	0,72		0,72		0,72		0,72		0,19	0,19	0,19	
Quota Terreno STATO DI FATTO		1,19	-0,15		-0,35		-0,48	-0,68	-0,5		-0,68		-0,88		-0,88		-0,19	0,19	0,19	

SEZIONE A – STATO DI CONFRONTO
SCALA 1/200

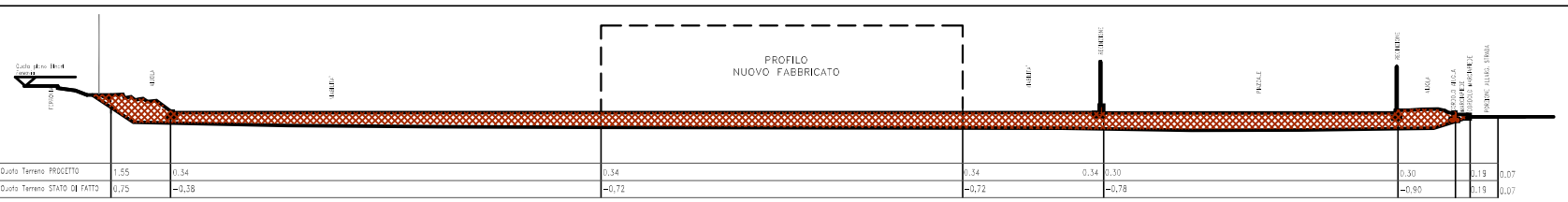

Quota Terreno PROGETTO	1,55	0,34	0,34	0,34	0,34	0,30	0,30	0,19	0,07
Quota Terreno STATO DI FATTO	0,75	-0,38	-0,72	-0,72	-0,78		-0,90	0,19	0,07

SEZIONE B – STATO DI CONFRONTO
SCALA 1/200

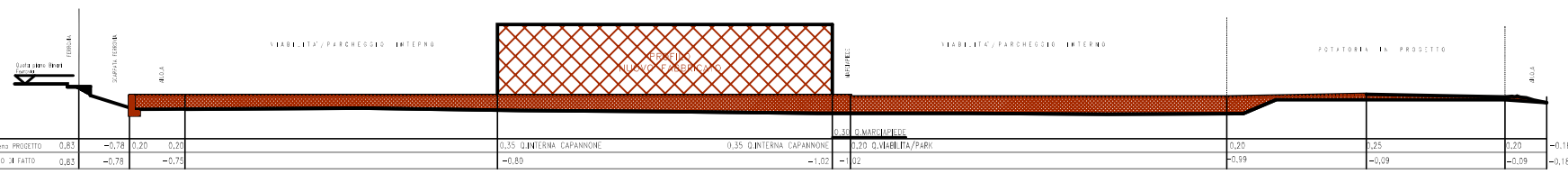

Quota Terreno PROGETTO	0,83	-0,78	0,20	0,20		0,35		0,35		0,20	0,25	0,20	-0,18
Quota STATO DI FATTO	0,83	-0,78	-0,75			-0,80		-1,02	-1,02	-0,99	-0,09	-0,09	-0,18

SEZIONE C – STATO DI CONFRONTO
SCALA 1/200

PLANIMETRIA CON INDICAZIONE SEZIONI
SCALA 1/1000

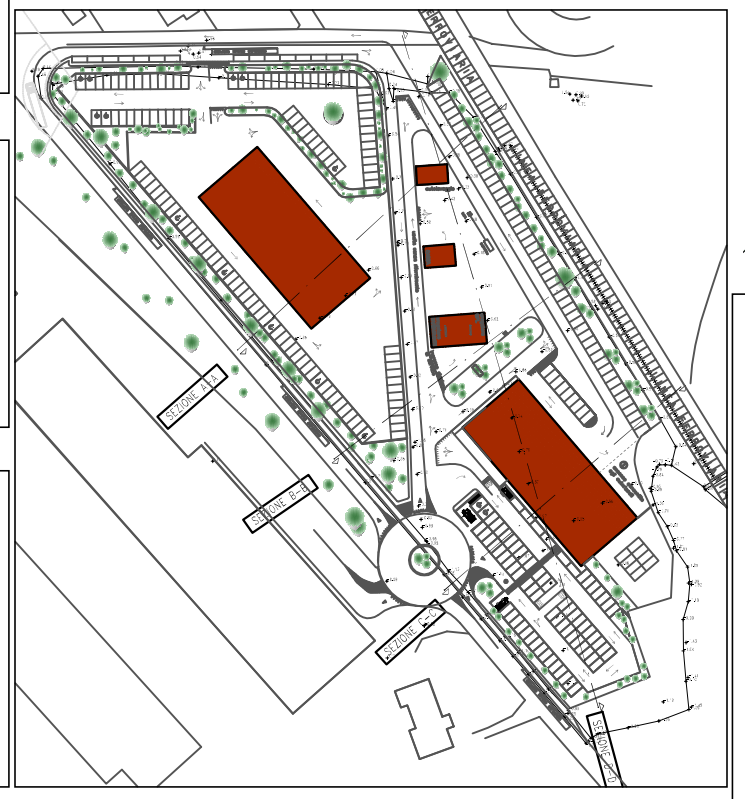

PROVINCIA DI TORINO

COMUNE DI MONTANARO

GEM S.r.l.
Corso Italia 4/2 - 17100 - Savona
P.iva - CF - nr iscrizione CCIAA 01385980097 -tel/fax: 0174.701174

14/04/13 - RISPOSTA ALLE RICHIESTE DI INTEGRAZIONI DEL 21/02/2013
04/10/12 - PROPOSTA PRELIMINARE

PROGETTO GUIDA
AREA D3 - AREA MISTA ARTIGIANALE E COMMERCIALE

scala: varie
data: gen 13
tav. N°: 6.3

SEZIONI – STATO DI CONFRONTO

progettisti:
Ing. Enrico Ronzano
Via sottotorre 30, Cengio (SV) - Tel +39.339.4884467
Arch. Mario Vittorio Oneto
Via I. Frugoni 19, Genova (GE) - Tel/Fax 010.587.000